

**Francesco Alunno**

# **LO STATUTO DI MONTEVERDI**

**LE PERGAMENE  
E LE CARTINE**

**ALLEGATE AL LIBRO**

**parte II  
Le Carte**

















Carta topografica di Castagneto Carducci Fo 119, III N.E. (IGM)





Carta Corografica della Toscana, Girolamo Bellarmato, 1536.





*Carta Corografica della Toscana, Giuseppe Rosaccio, 1662.*



*Porzione della Toscana inferiore, che comprende il territorio di Volterra, di Piombino e Massa .  
(Ferdiando Morozzi).*



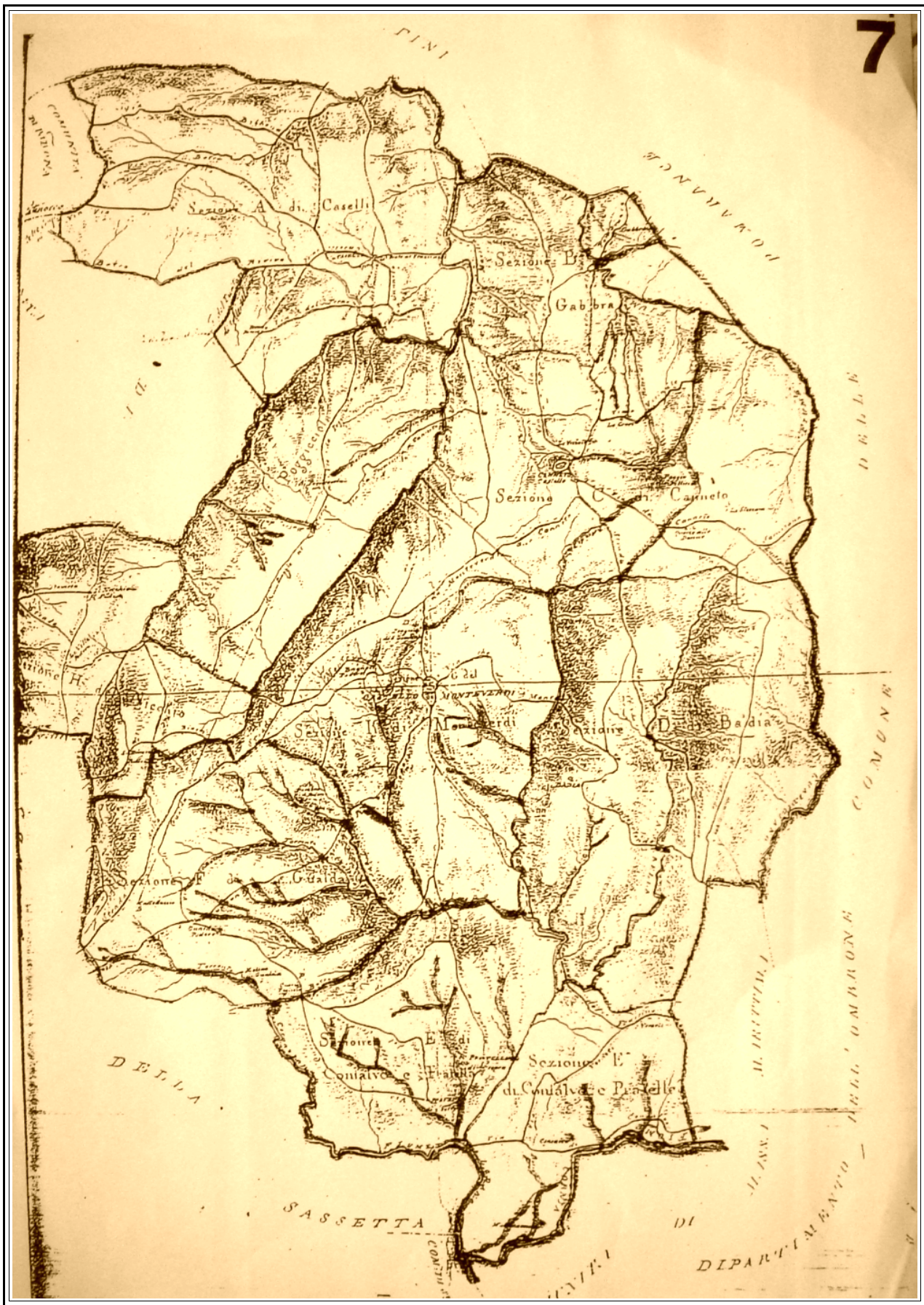


*Pianta del territorio di Massa, XVIII secolo.*



Pianta del feduro di Canneto e Monteverdi di attinePianta del feduro di Canneto e Monteverdi di attinenza del sig. Marchese Incontri.  
 (Francesco Magnelli 1772).





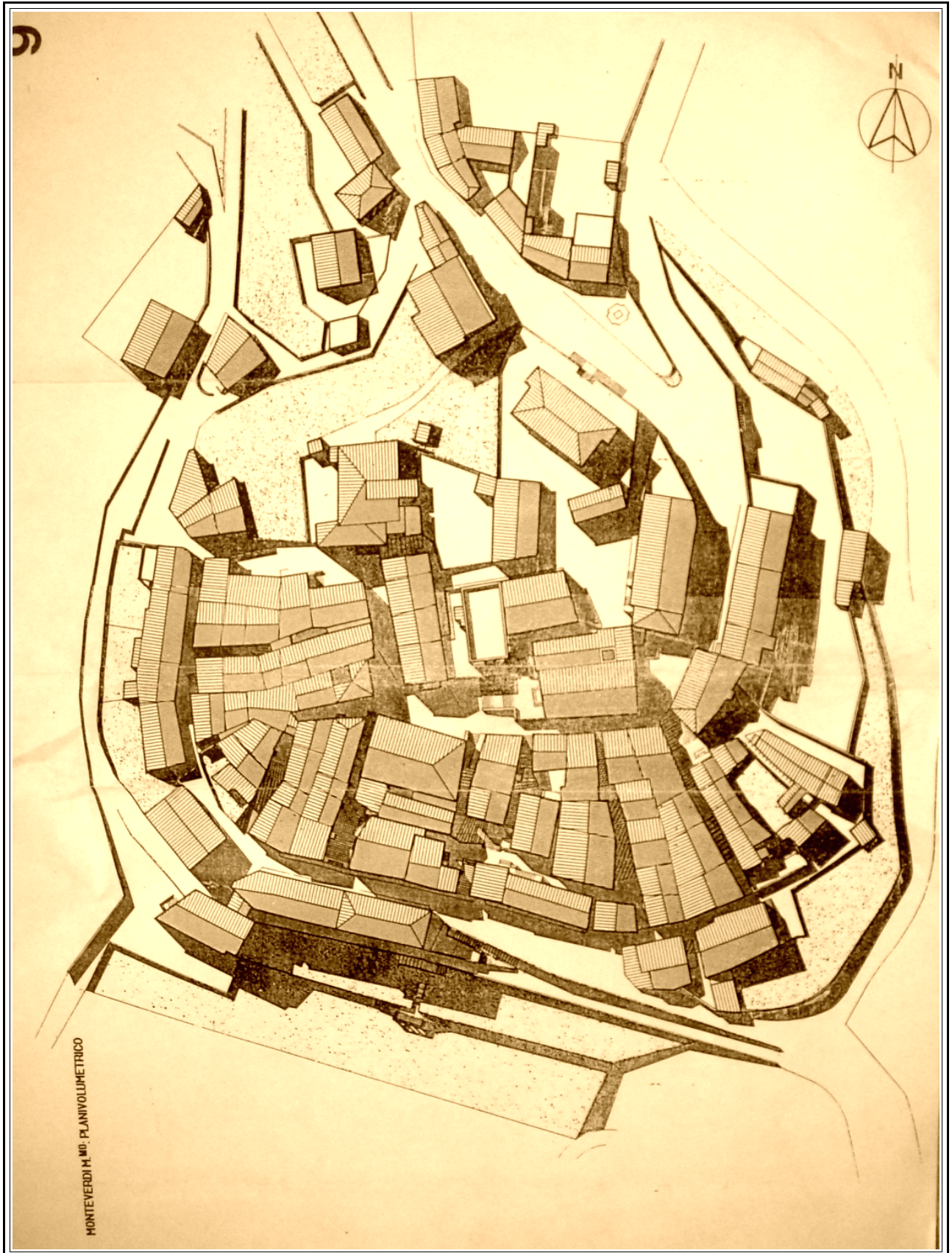
Mappa della comunità di Monteverdi 1814, (Graziano Capaccioli), (ASPi)





Mapa della comunità di Monteverdi 1814, Foglio 22 sez. G, (Graziano Capaccioli)





MONTEVERDI N. 100. PLANIVOLUMETRICO

*Pianta volumetrica di Monteverdi, 1992, (Lorenzo Greppi).*





Fig. 1. - Diocesi, «municipium» e stato etrusco di Volterra.

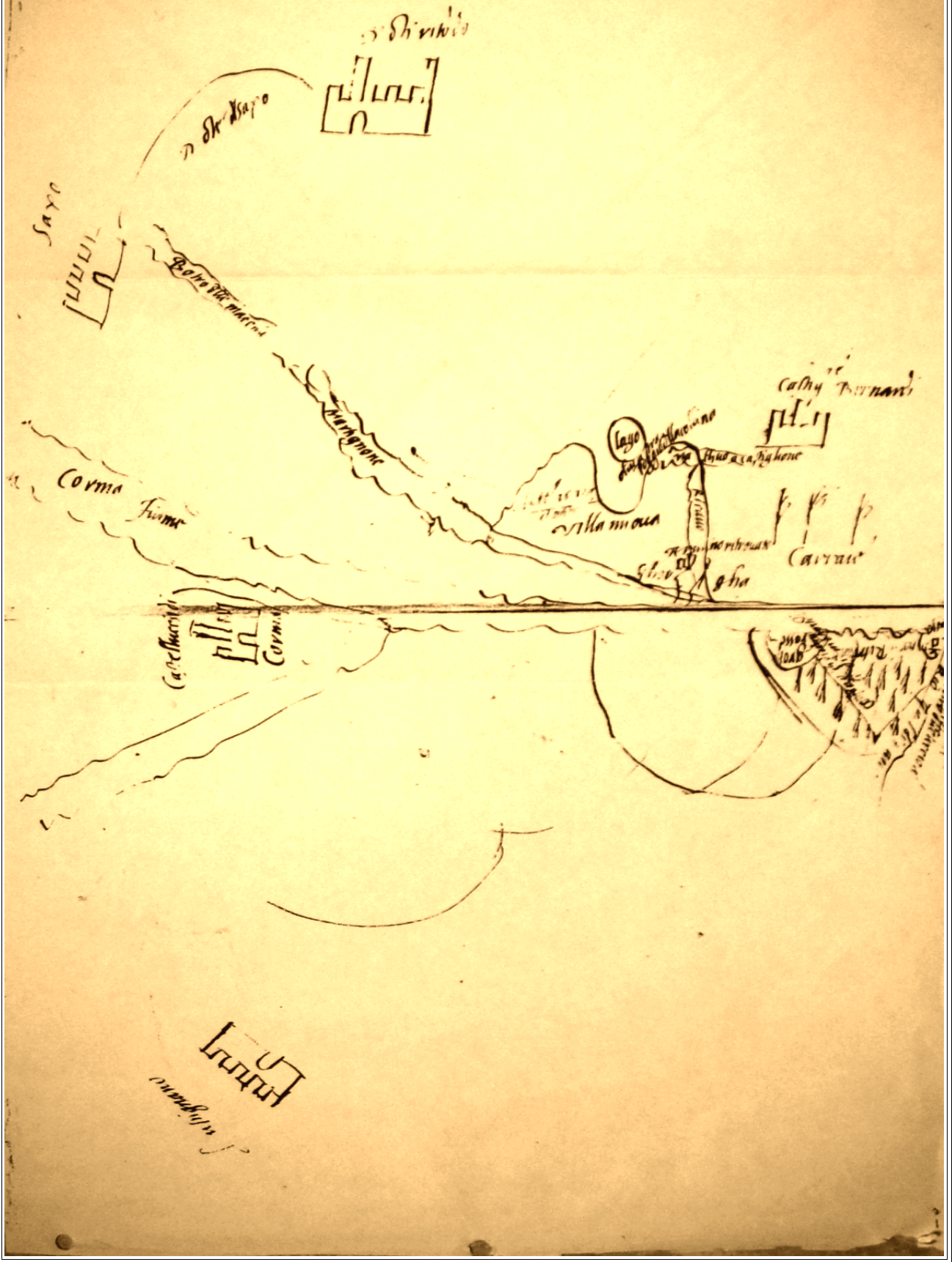
Carta tratta da Enrico Fiumi, *I confini della diocesi, del municipio e stato etrusco di Volterra.*





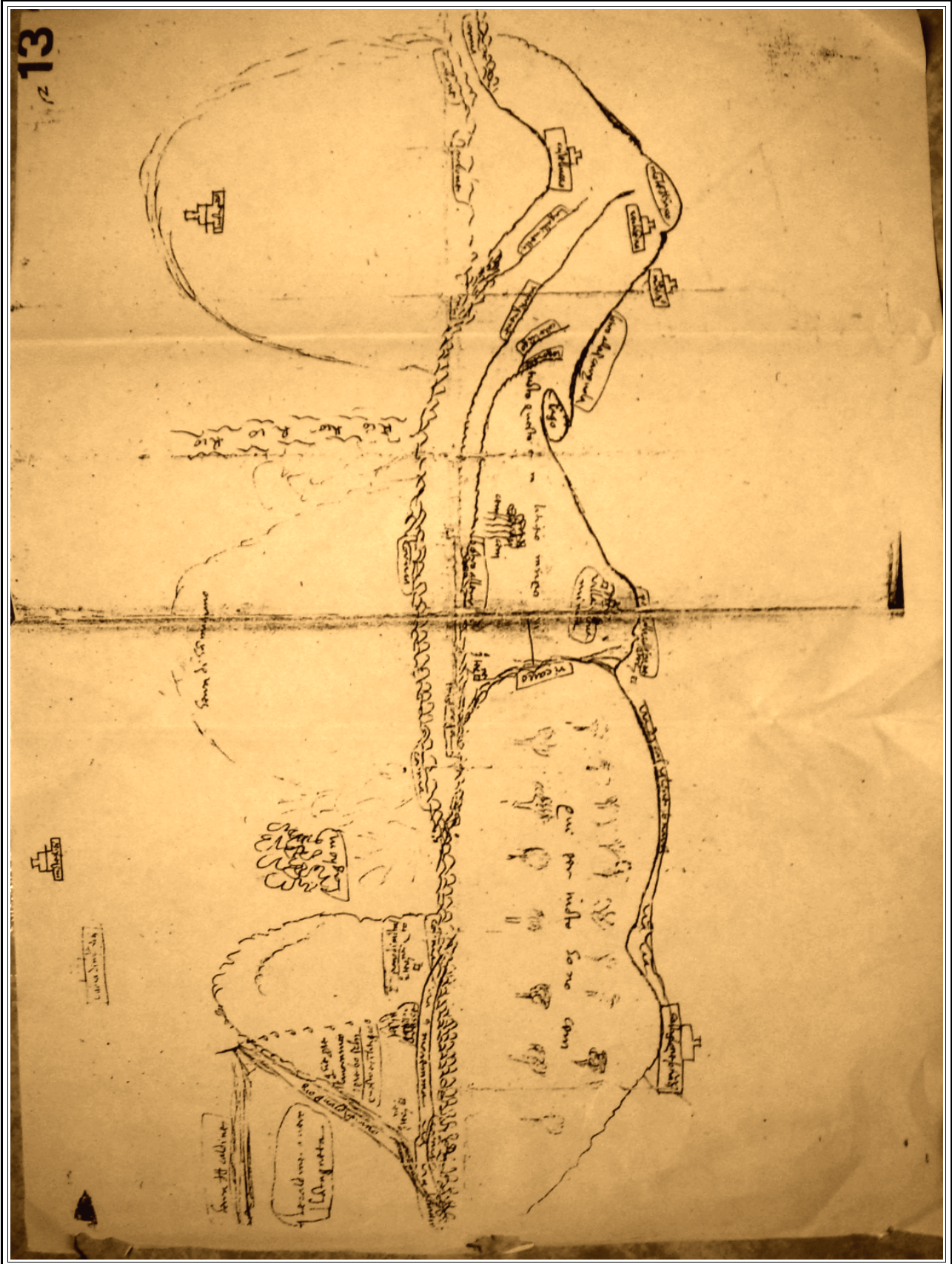
Carta tratta da Piero Guidi, "Rationem decimarum Italiae secoli XIII-XIV Tuscia". Città del Vaticano 1932.





Schizzo topografico di confinazione comunà Castel di Cornia, Castiglion Berardi, Monteverdi, Sasso, Leccia e Serrazzano. (1296)





Schizzo topografico di confinazione comunà Castel di Cornia, Castiglione Berardi, Monteverdi, Sasso, Leccia e Serrazzano. (1296)





Carta tratta da Enrico Fiumi, *L'utilizzaizone dei Lagoni Boraciferi della Toscan nell'industria medievale* 1943.



*allegato al libro  
Francesco Alunno*

*LO STATUTO DI MONTEVERDI  
ottobre 2013*